











Схема организации дорожного движения в непосредственной близости от образовательного учреждения с размещением соответствующих технических средств, маршруты движения детей и расположение парковочных мест



- | | | | |
|--|--|---|---------------------------|
|  | - Дорожный знак «Пешеходный переход» |  | - жилые здания |
|  | - Дорожный знак «Искусственная неровность» |  | - административные здания |
|  | - Дорожный знак «Место остановки автобуса и (или) троллейбуса» |  | - проезжая часть |
|  | - Искусственная неровность |  | - тротуар |